

# VENKOVSKÉ OBLASTI LIBERECKÉHO KRAJE

Venkovské oblasti jsou vymezovány z důvodu nutnosti zacílení podpory na tyto oblasti tak, aby bylo zajištěno řešení jejich specifických problémů a potřeb.

V Libereckém kraji je tato podpora realizována prostřednictvím Programu obnovy venkova v rámci Dotačního fondu Libereckého kraje, kdy obce zařazené mezi venkovské mohou být jedinými žadateli o finanční podporu z

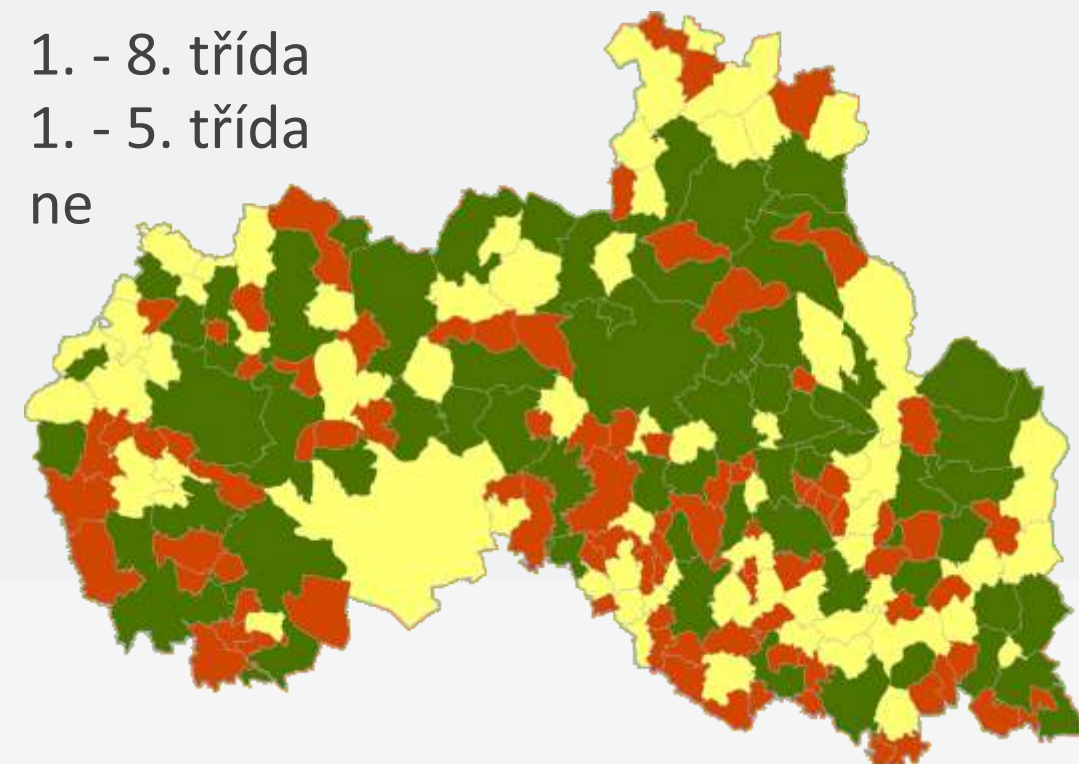
## METODIKA VYMEZENÍ

Jako základní územní jednotky byly použity obce, které byly hodnoceny na základě souboru 9 ukazatelů.

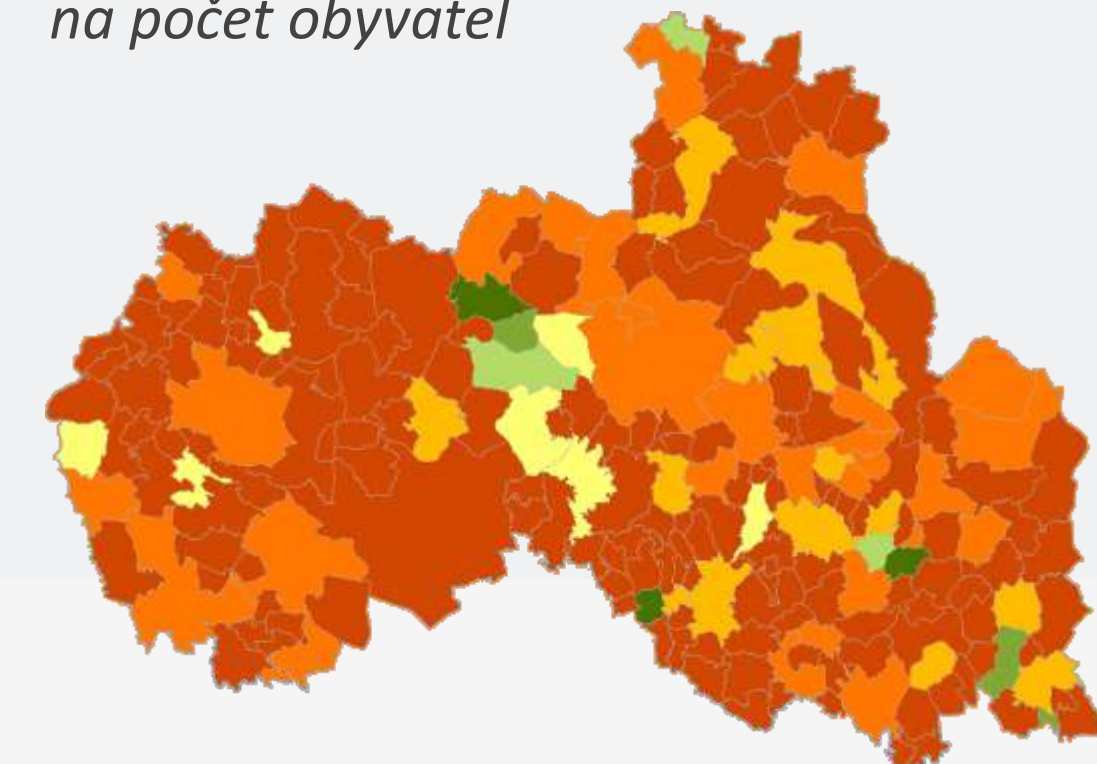
### Občanská vybavenost

existence základní školy

- 1. - 8. třída
- 1. - 5. třída
- ne



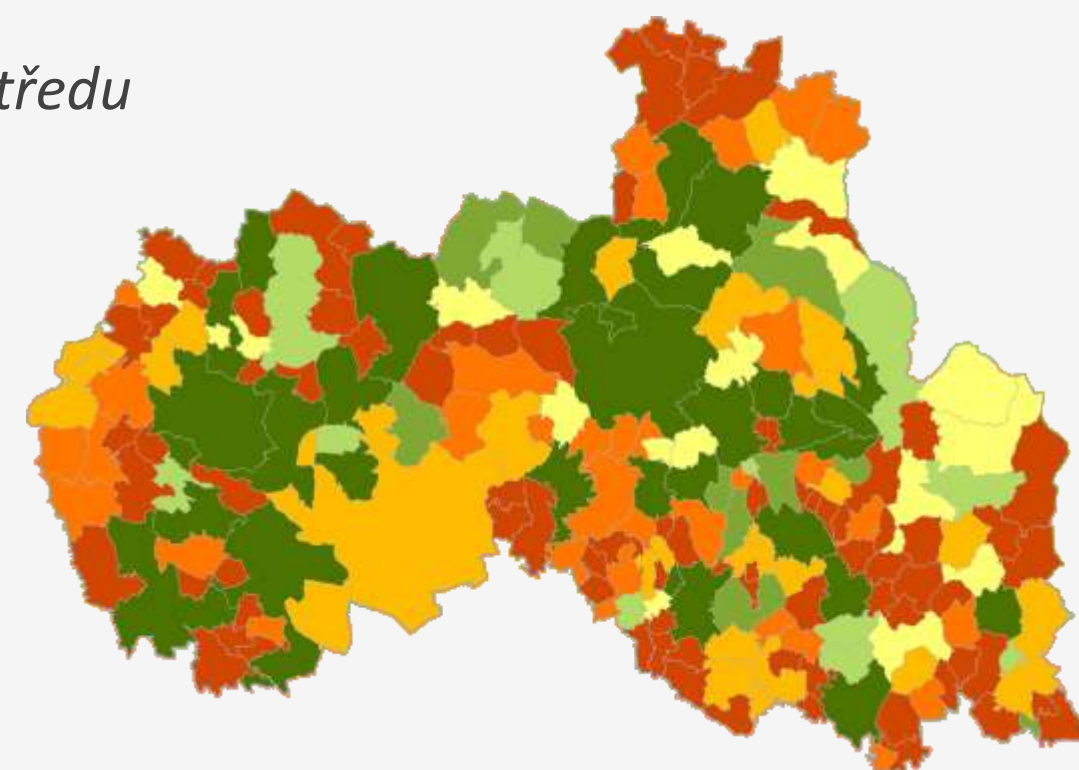
počet ordinací praktického lékaře v přepočtu na počet obyvatel



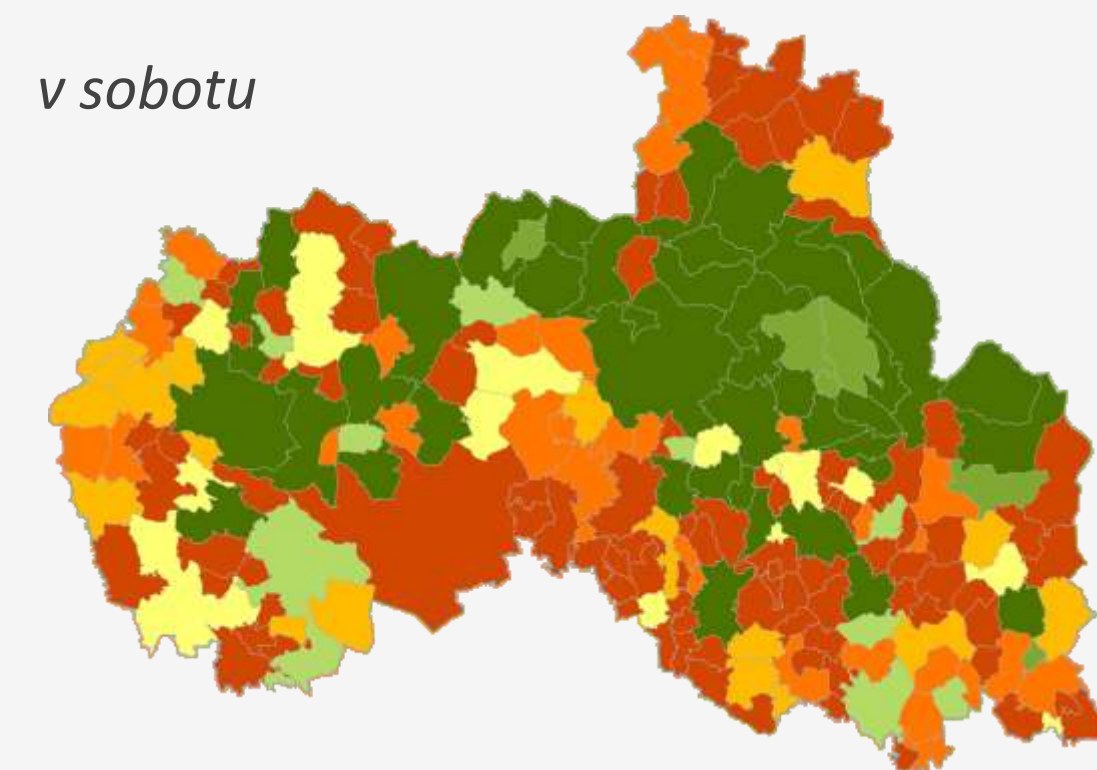
### Dopravní obslužnost

počet spojů veřejné dopravy

ve středu

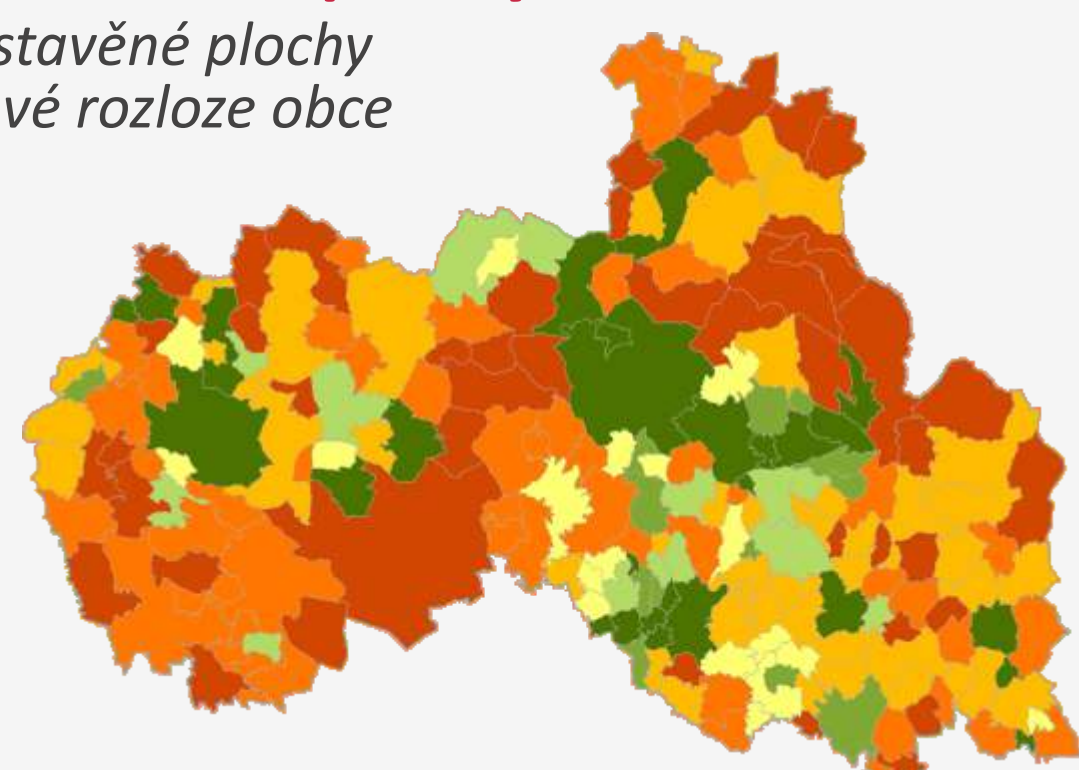


v sobotu



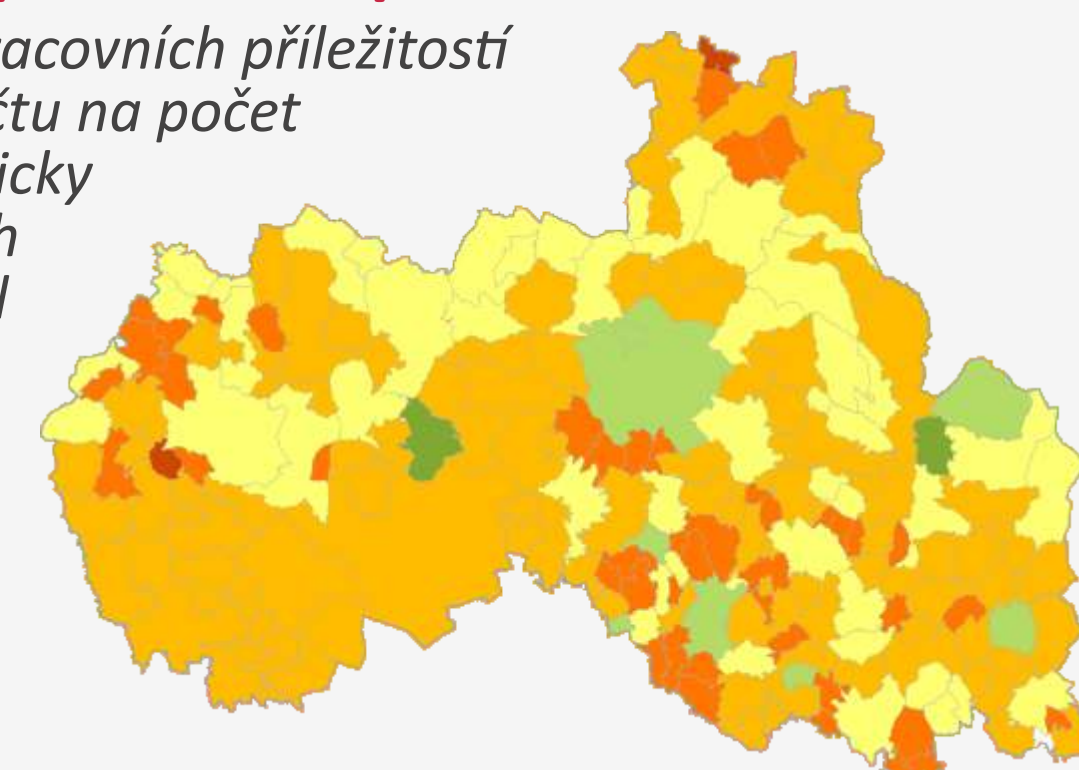
### Podíl zastavěné plochy

podíl zastavěné plochy na celkové rozloze obce



### Počet pracovních příležitostí

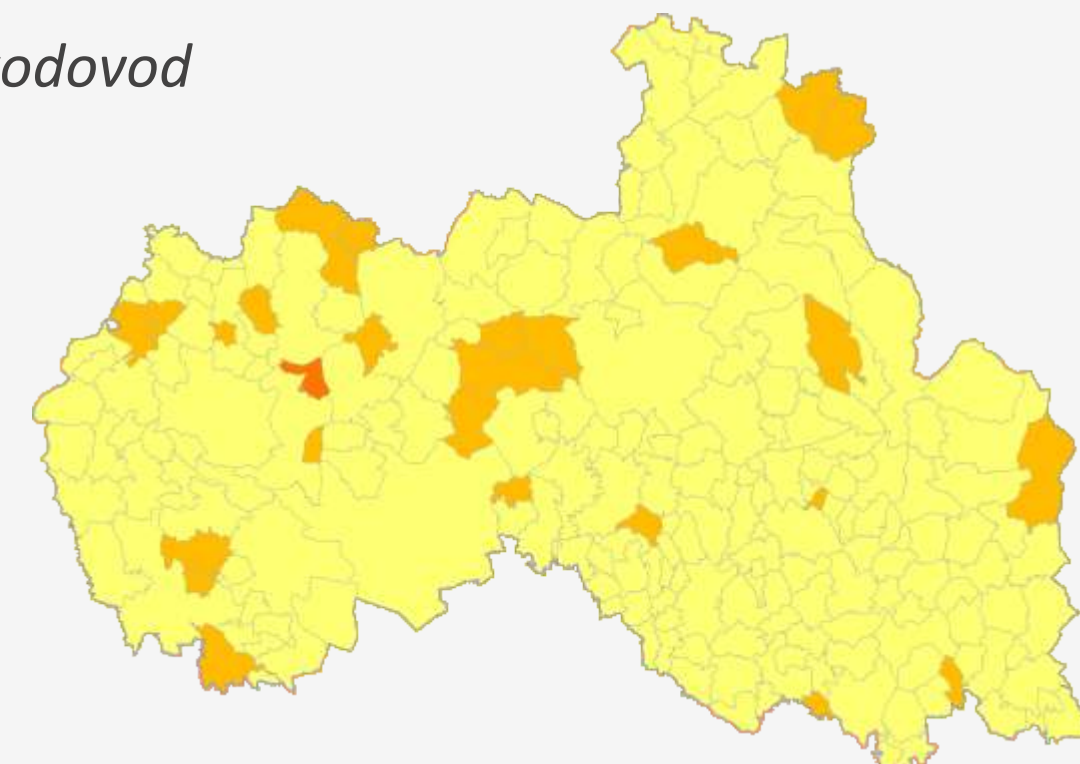
počet pracovních příležitostí v přepočtu na počet ekonomicky aktivních obyvatel



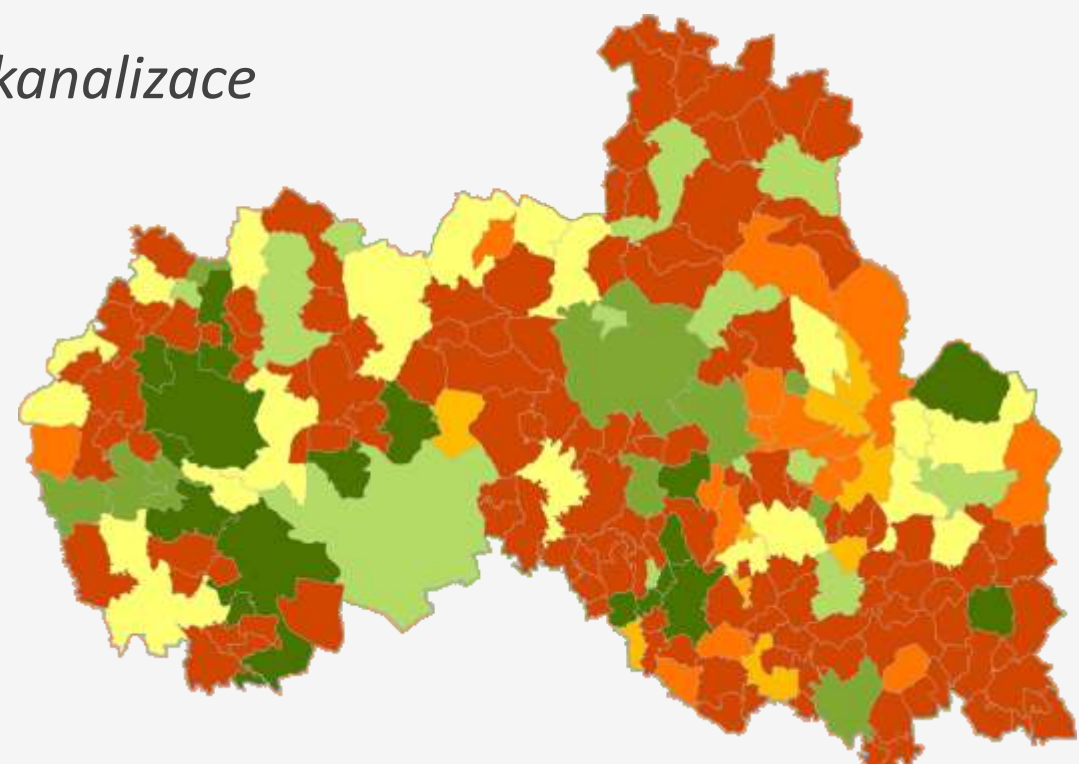
### Technická infrastruktura

počet napojených domů v přepočtu na celkový počet domů

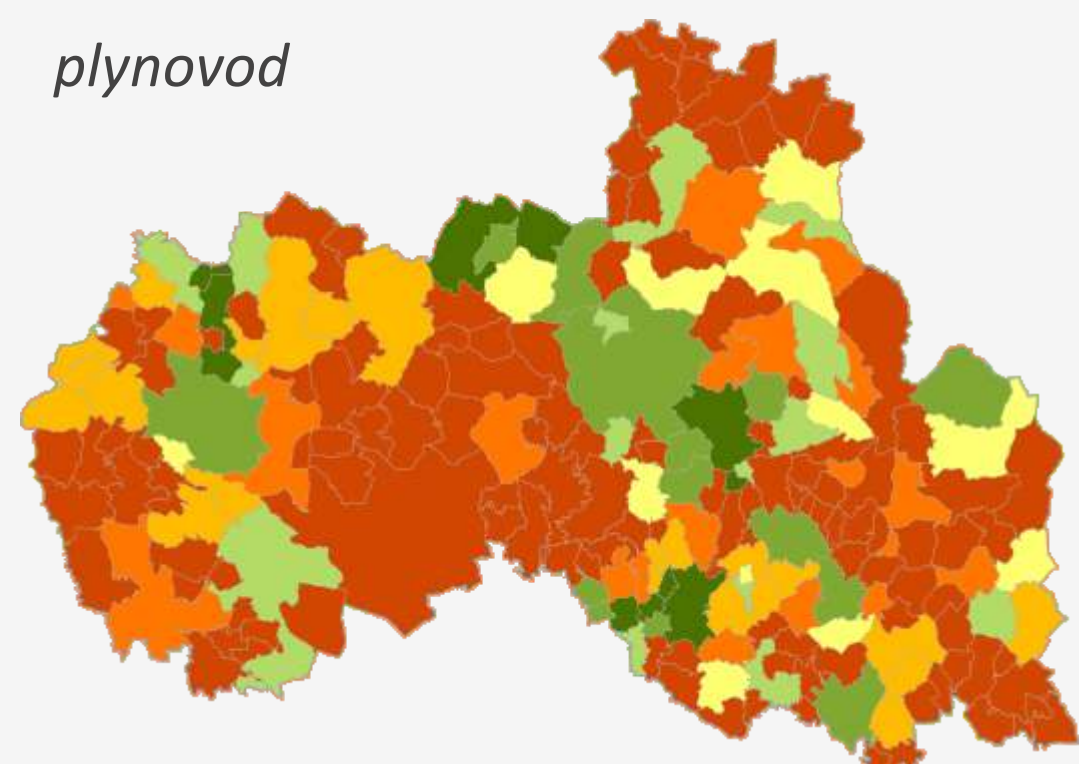
vodovod



kanalizace



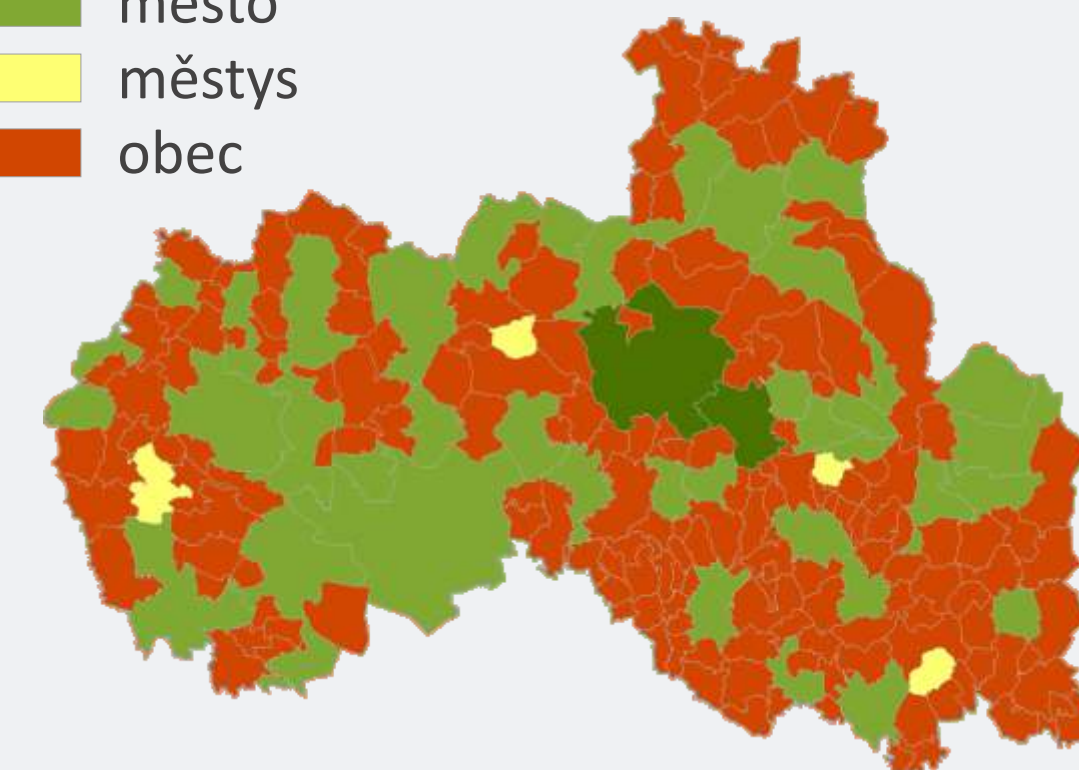
plynovod



### Statut obce

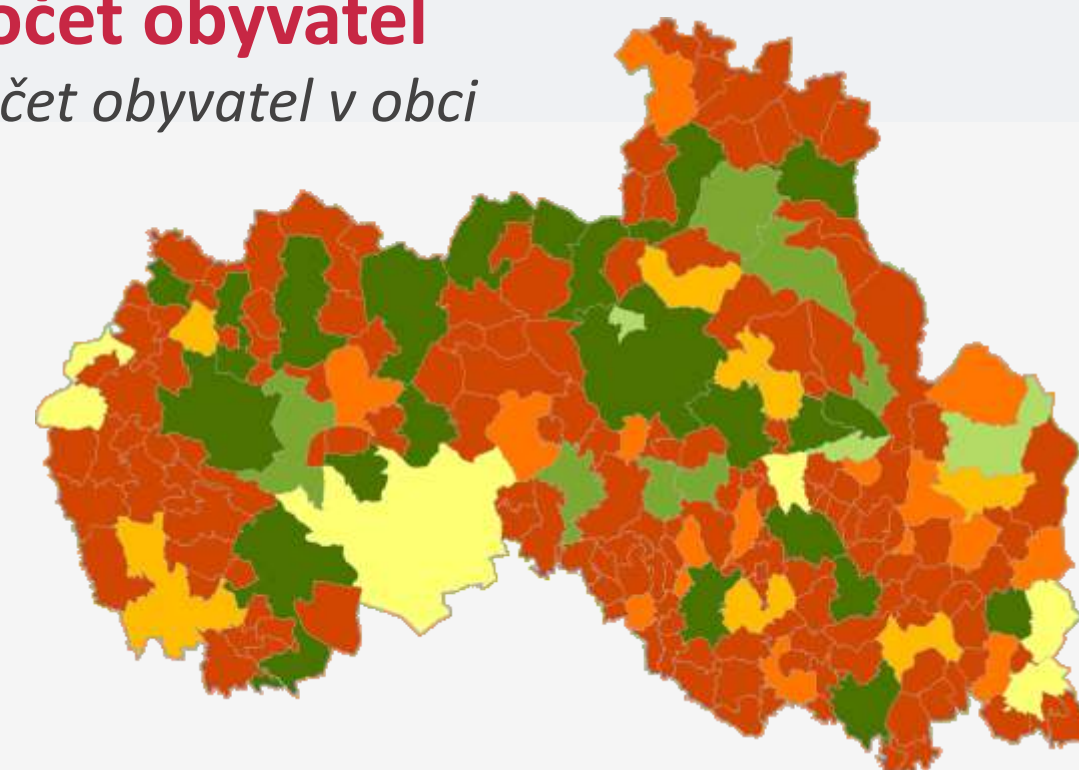
statut dané obce

- statutární město
- město
- městys
- obec



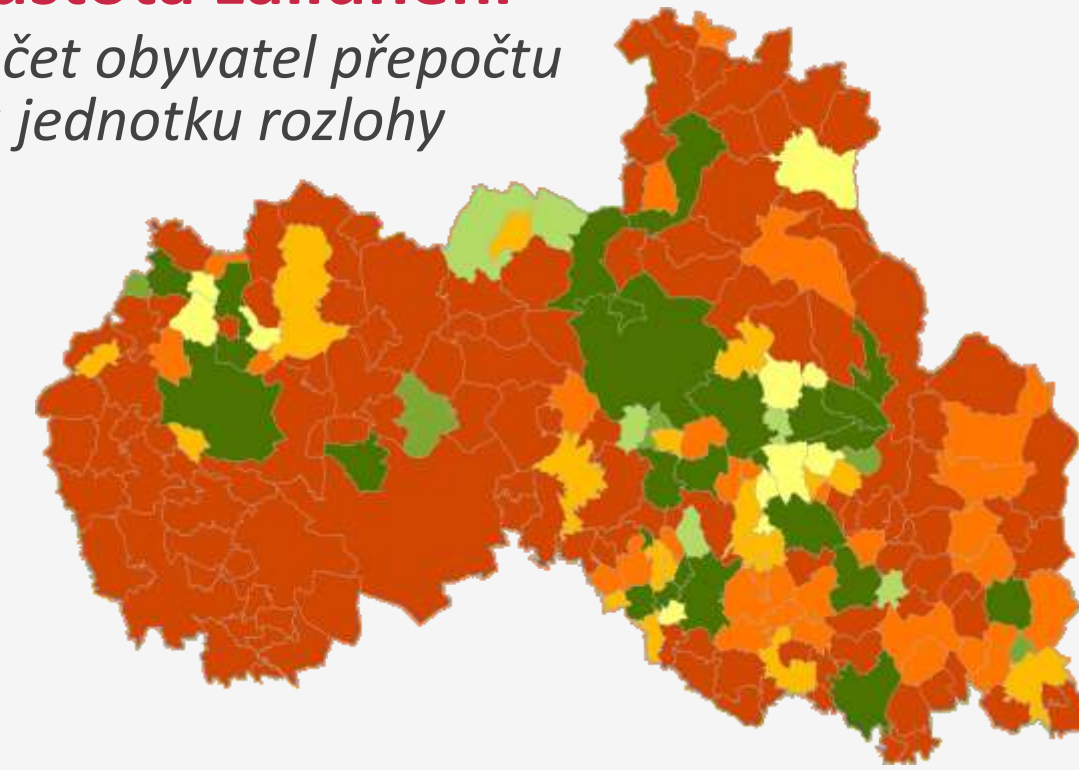
### Počet obyvatel

počet obyvatel v obci



### Hustota zalidnění

počet obyvatel přepočtu na jednotku rozlohy



průměrná hodnota za celý Liberecký kraj = 100

50 70 90 110 130 150

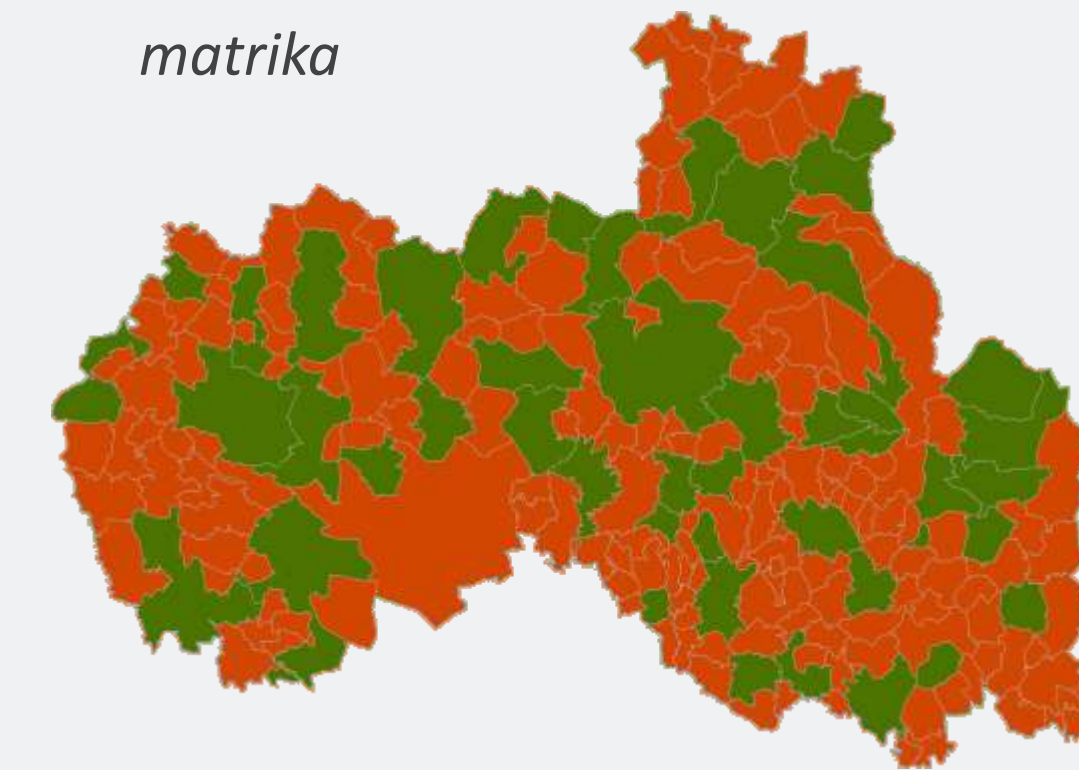
0 10km

### Institucionální vybavení

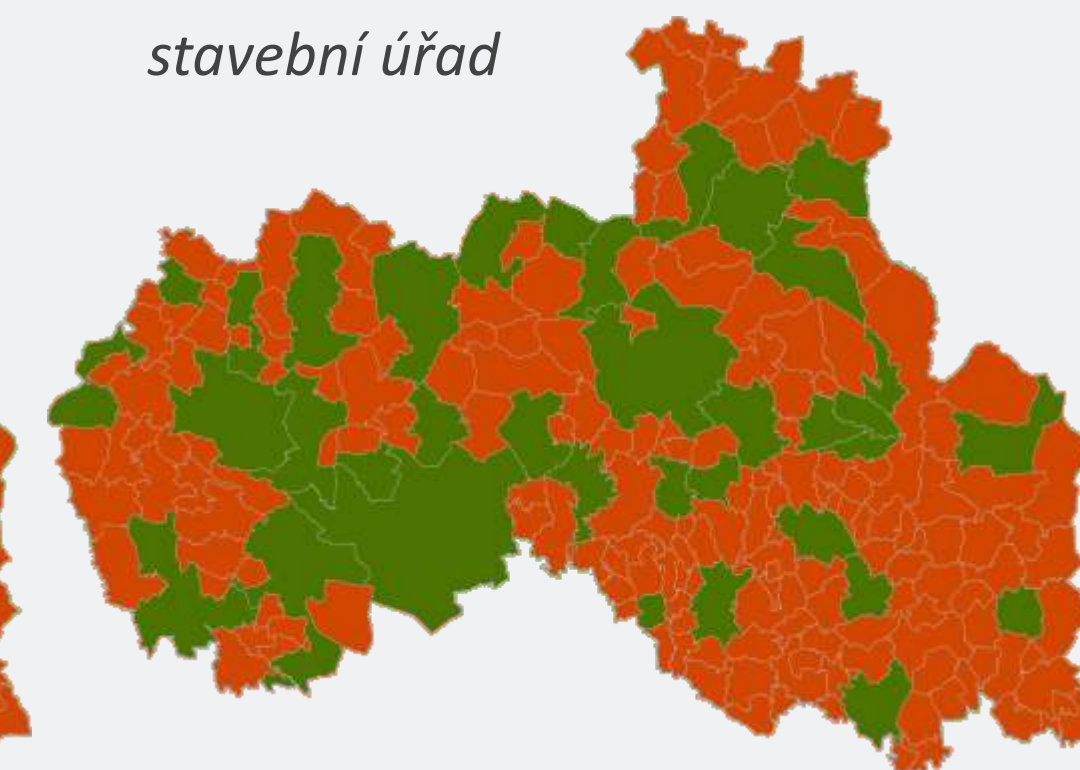
existence úřadu v obci

- ano
- ne

matrika



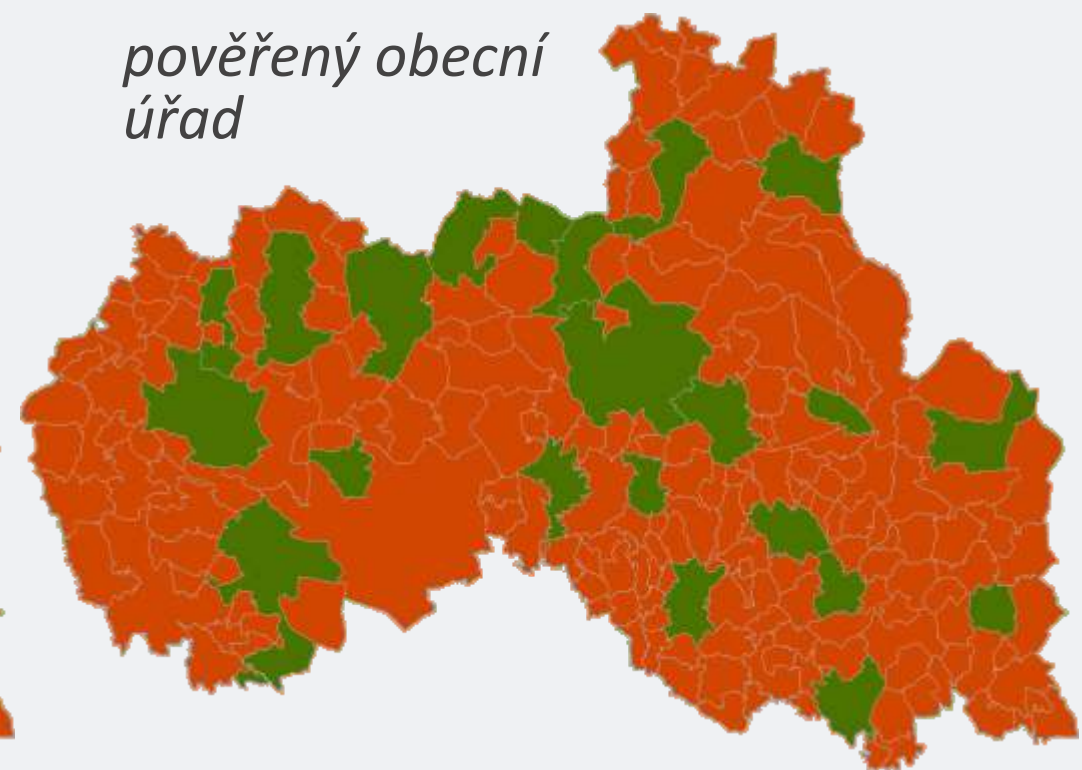
stavební úřad



obec s rozšířenou působností



pověřený obecní úřad



## VÝSLEDNÉ VYMEZENÍ

Venkovské oblasti:

- 182 obcí
- 25 % obyvatel
- 69 % rozlohy

